



KRYNICA-ZDRÓJ



Perła
Polskich
Uzdrowisk





Przydatne telefony:

- 18 471 6105 Stowarzyszenie Krynicka Organizacja Turystyczna
- 18 472 5577 Informacja Turystyczna w Krynicy - Zdroju, ul. Zdrojowa 4
- 18 472 5500 Urz d Miejski w Krynicy - Zdroju, ul. Kraszewskiego 7
- 18 471 2060 KINO, ul. Piłsudskiego 19
- 18 471 5327 Policja, ul. Polna 4
- 18 472 5537 Stra Miejska, ul. Kraszewskiego 7 - nr alar. 603 925 971
- 18 471 2333 Stra Po arna, ul Piłsudskiego 56
- 18 471 2377 Pogotowie Ratunkowe, ul. Kraszewskiego 118
- 18 471 2807 Szpital im. dr. J. Dietla, ul. Kraszewskiego 142
- 18 471 6111 Przychodnia zdrowia "Zdrowie", ul. Kraszewskiego 83
- 18 471 5059 Pomoc Drogowa PYKA, ul. Krótka 19, 602 692 629
- 18 471 2006 Radio Taxi Krynica

Wycieczki autokarowe (Budapeszt, Bardejov, ródła termalne, Lwów, ziemia s decka, jaskinie słowackie, Wysokie Tatry),
wycieczki piesze, biesiady góralskie, kuligi:

BT Jaworzyna 18 471 5654 PTTK Krynica 18 471 5576

Msze niedzielne w Krynicy - Zdroju

Kościół Zdrojowy	6:00	7:30	9:00	10:30	11:45	15:00	19:00	tel: 18 471 5005
wi ty Antoni		7:30	9:00	10:30	12:00		18:00	tel: 18 471 2282
Czarny Potok		7:30	9:30	11:00	12:30		19:00	tel: 18 471 2979
Stara Droga	8:30	(cerkiew Słotwiny)		11:00	17:00			tel: 18 471 3427
Tylicz		7:00	9:00	11:15		18:30		tel: 18 471 1310
Muszyna	6:00	8:00	9:15	10:30	11:45	16:30	19:00	tel: 18 471 4008
Cerkiew Prawosławna		10:00			sobota 17:00			tel: 18 471 5836
Cerkiew Greckokatolicka		10:30						tel: 18 471 5482





Ka dy turysta przybywaj cy do Krynicy-Zdroju pierwsze swe kroki powinien skierowa do informacji turystycznej mieszcz cej si na ko cu deptaku vis-a-vis poczty. Otrzyma w niej bezpłatne tematyczne pakiety dla aktywnych, rodzin lub seniora wraz z kalendarzem imprez oraz mapk uzdrowiska i okolic. Wszelkie zawarte w publikacjach informacje pozwol interesuj co zaplanowa czas wypoczynku w tej przepi knej miejscowo ci. Przed przyjazdem strona internetowa Krynickiej Organizacji Turystycznej www.krynica.org.pl pomo e w znalezieniu noclegu czy te w zapoznaniu si ze wszystkimi atrakcjami i imprezami w regionie.

Z czym kojarzy Ci si Krynica-Zdrój?

Festiwal im. Jana Kiepury, malarstwo Nikifora, Forum Ekonomiczne, wody mineralne, szlaki turystyczne... Tak, ale to tylko pocz tek - mamy najdlu sz o wietlon rodzinn tras narciarsk w Polsce, sze stacji narciarskich o przepustowo ci ponad 28 tys. narciarzy na godzin , Festiwal Biegowy (w tym ultra maraton na 100 km górami), nieprzerwanie od 140 lat graj c Orkiestr Zdrojow , cztery pijalnie wód mineralnych, Muzeum Nikifora, Muzeum Zabawek, Park Linowy, Sankostrad , Rajske lizgawki, Mini Golf, gokarty i wiele innych...





Kiedy turysta zawita w okolice Krynicy i Muszyny, niewątpliwie zachwyci się urokliwymi cerkiewkami i kapliczkami rozszanymi po dawnych wioskach "klucza muszyńskiego". W tym czasie pozostało ci po wcześniejszych mieszkańcach tego regionu - Łemkach, grupie powstałej na skutek osadnictwa włoskiego z dużymi wpływami ruskimi. W tym czasie budowano w układzie trójizbowym, w konstrukcji zrębowej i przykrywano je dachami namiotowymi zwieńczonymi baniastymi hełmami. Wewnątrz uwagę zwracał ikonostas oddzielający nawę od prezbiterium, zdobionymi ikonami.

Krynica Cerkiew Greckokatolicka (1848-1879)
Największa murowana cerkiew na Łemkowszczyźnie, miejsce chrztu Nikifora (Krynica Dolna)

Cerkiew Prawosławna (1983-1996) posiada ikonostas z przełomu XIX i XX w., rzeźba Ukrzyżowanie, obraz ze sceny z Chrystusa (ul. Cementarna)

Slotwiny (1888) Barokowe Tabernakulum z XVIII w., klasycystyczny lichtarz z XIX w.

Powrońnik (1604) Najstarsza cerkiew drewniana na terenie polskich Karpat. Polichromia z 1607 r. oraz niekompletny ikonostas z XVIII w. Od 2013 roku wpisana na list UNESCO.





Polany (1820) wewn trz kompletny ikonostas z XIX w.
Piorunka (1798) pi kny obraz pasterza łemkowskiego,
rzadki przykład wieckiej sceny na ikonostasio.

Wojkowa (1790) niemal kompletny barokowy ikonostas.
Jastrz bik (pocz tek XIX w.) polichromia z 1806r., ikona
Chrystus Dobry Pasterz (1775), Berest (1842),
Tylicz (1744), Muszynka (1689), Mochnaczka (1846),
Czarna (1894), Leluchów (1861), Dubne (1863),
Szczawnik (1841), Złockie (1872), Milik (1813).

Spo ród ludzi, którzy rozslawili S decczyn , najbardziej
niezwykłym jest niew tpliwie malarz prymitywista
Nikifor (1895-1968) łemko z Krynicy Wsi. Prawdziwe
nazwisko artysty prawdopodobnie brzmiało Epifaniusz
Drowniak, ale sam malarz podpisywał swoje obrazy
słowami „NIKIFOR MALARZ-NIKIFOR ARTYSTA” i pod tym
imieniem zapisał si na zawsze w historii sztuki polskiej
i wiatowej. Nikifor cierpiał na dziedziczn wad wymowy,
co od dzieci stwa ograniczało jego kontakt z otoczeniem.
Lepsz form porozumiewania stało si dla niego
malarstwo. Swoj „przeno n pracowni ” rozkładał
w miejscach, któr dy najcz ciej spacerowali tury ci
i kuracjusze, wystawiaj c na sprzeda obrazki jako
„Pami tkiz Krynicy”.





Krynica-Zdrój została założona w 1547 r. przez Danka z Miastka jako Krzenycze. W okresie późniejszym rozwój miasta wiąże się z odkryciem w XVII w. leczniczych wód mineralnych. Zaczęli budować uzdrowiska. W 1794 r. „Mały domek”, który od 1804 r. mieścił pierwsze zakłady kąpielowe. W 1807 roku Krynica-Zdrój została nazwana urzędowo zdrojem kąpielowym. Wielki rozkwit Krynicy-Zdroju jako uzdrowiska rozpoczął w 1858 r. działaniem Józefa Dietla – profesora Uniwersytetu Jagiellońskiego uznawanego za ojca polskiej balneologii. W tym okresie powstały takie obiekty uzdrowiskowe jak Stare Łazienki Mineralne, Stare Łazienki Borowinowe, Dom Zdrojowy, drewniana Pijalnia Główna z deptakiem, liczne pensjonaty i teatr modrzewiowy. Do rozwoju uzdrowiska przyczyniło się również wybudowanie w 1876 r. linii kolejowej do Muszyny, przedłużonej w 1911 r. do Krynicy-Zdroju.

Po I wojnie światowej uzdrowisko przejęły władze polskie. Odrestaurowano wtedy część obiektów i wybudowano wiele nowych. Druga wojna światowa i okres okupacji przerwały rozwój uzdrowiska. Po wojnie nastąpiła rozbudowa kurortu. Krynica-Zdrój stała się największym kurortem uzdrowiskowym w Polsce.





Obszar Gminy Krynica-Zdrój leży we wschodniej części Beskidu Sudeckiego, w dolinie potoku Krynicy. „Perła Uzdrowisk” otaczają zalesione wzgórza Góry Parkowej, Krzywej i Jasiennika. Kulminacją wschodniej części Beskidu Sudeckiego stanowi Jaworzyna Krynicka (1114 m) – najwyższy szczyt gminy Krynica-Zdrój, zbliżony do niej wysokością są: Wierch nad Kamieniem (1084 m), Runek (1080 m) czy Pusta Wielka (1061 m).

Do części wschodniej Beskidu Sudeckiego zaliczamy również wzniesienia o samodzielnym charakterze, jak np.: Przysłop (944 m), Jaworzynka (899 m), Huzary (865 m), Szalone (832 m), a także grupę górską Żimnego i Dubnego pomiędzy Popradem a jego dopływami: Muszynką i potokiem Smereczek, z najwyższym szczytem Kraczonikiem (934 m) nad Leluchowem.

Gmina Krynica-Zdrój jest gminą miejsko-wiejską. Zajmuje obszar o powierzchni 14 518 ha (w tym miasto Krynica – około 4000 ha). W jej skład wchodzi następująco sołectwa: Berest, Czarna, Mochnaczka Niżna, Mochnaczka Wyżna, Muszynka, Piorunka, Polany i Tylicz. Siedzibą władz gminy jest Krynica-Zdrój.





Największym skarbem Krynicy-Zdroju są jej wody lecznicze - szczawy, udostępnione przez 6 naturalnych ródel i 19 odwiertów. Obecnie wody te można na kosztowno w trzech czynnych pijalniach wód:

1. Pijalnia Główna (wody: *Słotwinka, Jan, Tadeusz, Zdrój Główny i Zuber*) usytuowana w centrum krynickiego deptaku, wybudowana w 1971 roku a w latach 2013-14 gruntownie zmodernizowana
2. Pijalnia Mieczysław (woda: *Mieczysław*) na deptaku w Starym Domy Zdrojowym
3. Pijalnia Jana (wody: *Jan i Józef*) pod dolną stacją Kolejki Terenowej na Górę Parkową .

Dodatkowo bezpłatnie wody można spróbować ze *ródelki Miłoci* na szczycie Góry Parkowej, z ujęcia *Ciurkaczna* ulicy Pułaskiego oraz nad dworcem PKP.

W uzdrowisku na ogólną liczbę 13 ty. miejsc noclegowych - 2 ty. przypada na lecznictwo uzdrowiskowe w 2 szpitalach uzdrowiskowych oraz 11 sanatoriów. Prowadzone jest w nich leczenie chorób reumatologicznych, górnych dróg oddechowych, cukrzycy, dróg moczowych, nerek, chorób kobiecych, układu nerwowego, trawiennego oraz krwiotwórczego.





KRYNICZANKA pochodzi ze źródła "Zdrój Główny" bijącego z głębi ziemi przed Pijalnią Główną w Krynicy-Zdroju, odkrytego w 1793 roku. To właśnie tutaj powstała pierwsza w Polsce rozlewnia wód w roku 1808. Zawiera nieznaczne ilości magnezu dzięki czemu łagodzi stany stresowe i nadmierne pobudliwość. Działa przeciwzapalnie i przeciwuczuleniowo. Dzięki bardzo dużej zawartości wapnia, wzmacnia układ kostny. JANA naturalna woda lecznicza – bardzo moczopłonna, idealna w leczeniu kamicy nerkowej, stosowana również w leczeniu innych schorzeń nerek i dróg moczowych oraz miażdżycy i cukrzycy (w połączeniu z wodą ZUBER) gdy wydatnie obniża poziom cholesterolu i cukru. ZUBER unikalna woda lecznicza w skali europejskiej o bardzo dużej mineralizacji – leczy choroby wrzodowe żołądka i dwunastnicy, w chorobach i drogach żółciowych, zwalcza nadkwasotę, obniża poziom cukru i cholesterolu we krwi. SŁOTWINKA szczawina skuteczna w leczeniu przewlekłych niedostatków przewodów pokarmowych, chorób z niedoboru magnezu, chorób neurologicznych. Działa przeciwalergiczenie, pomaga usuwać metale ciężkie z organizmu. MIECZYŚLAW zalecana w niedostatkach żołądka, chorobie wrzodowej żołądka i dwunastnicy, po resekcji żołądka.





Kolej Gondolowa Jaworzyna Krynicka – najdłuższa i najnowocześniejsza kolejka gondolowa w Polsce. Dolna stacja kolejki znajduje się w dolinie Czarnego Potoku. Sześć osobowych wagoników w 7 minut pokonuje odległość ponad 2 km, przenosząc pasażerów na szczyt Jaworzyny Krynickiej (1114 m n. p. m.). W ciągu godziny kolej może przewieźć na szczyt 1600 osób. Ze szczytu można podziwiać wspaniałe beskidzkie krajobrazy, a przy ładnej pogodzie również Tatry Słowackie. Liczne ścieżki i szlaki turystyczne zachęcają do spacerów i wycieczek, a trasy rowerowe czekają na amatorów rowerów górskich. Czynne codziennie 9:00-17:00.
www.jaworzynakrynicka.pl tel: 18 471 3868

Góra Parkowa - kolej linowa na szczyt góry 741m. Alejki spacerowe prowadzą na górę poprzez Łabędzi Staw oraz figurę Matki Boskiej. Na szczycie: **Rajskie lizgawki** - kompleks zjeżdżalni rynnowych, **Zjeżdżalnie Pontonowe**
Czynne codziennie tel: 18 471 2262

Mini Golf Park - 18 dołków o różnym stopniu trudności, plac zabaw dla dzieci, altana do grillowania. Gra nie wymaga umiejętności, ponieważ nie liczy się czas, tylko liczba wykonanych przez zawodników uderzeń.
Hotel Wysoka tel: 18 471 5892, 504 281 888





Sankostrada - zaprasza wszystkich niezależnie od wieku, do szalonej zabawy na wielosezonowym torze saneczkowym. Długość trasy 1 km, trasa jest oświetlona. Czynna od 10:00-18:00, wakacje 10:00-20:00.
www.sankostrada.eu tel: 18 471 5810

Krynicky Park Linowy - to system platform zawieszonych na drzewach, połączonych różnymi przeszkodami. 6 tras o różnym stopniu trudności i wysokości. Już od 3 roku życia. Nowe - Trasa Babel; Trasa Extreme, skok wahadłowy, profesjonalna ściana wspinaczkowa, trampolina. www.parklinowykrynica.pl tel: 660 313 091

Paintball to najbardziej emocjonująca gra zespołowa na świeżym powietrzu! To wszystko w bezpiecznej arenie paintballowej, Fabryki Endorfiny. Klimat tego miejsca oraz przygotowane rozmaite przeszkody uczyni każdą rozgrywkę niezwykle atrakcyjną i pełną emocji!
www.fabrykaendorfiny.pl tel: 660 313 091

Spływ pontonem lub kajakiem pobliskiej rzeki Poprad. Umiarkowany stopień trudności nie wymagający od uczestnika specjalnych umiejętności. Dostępny: kwiecień - październik, dla osób w każdym wieku.

CzystaFrajda.pl tel: 509 99 88 12
www.fabrykaendorfiny.pl tel: 660 313 091





Muzeum Zabawek BAJKA - zbiór cennych zabawek historycznych z różnych okresów zabawkarstwa europejskiego (ponad 3000 eksponatów). Dziedzictwo kulturowe całej ludzkości - dla dorosłych i dzieci (teatrzyki domowe, lalki, zabawki blaszane, militaria chłopięce). Czynne codziennie tel: 693 634 114 muzeum-zabawek.pl

Muzeum Nikifora - kolekcja obrazów twórczości Nikifora, pamiątek po malarzu prymitywistycznym, publikacji oraz jego fotografii. Nieczynne w poniedziałki. tel: 18 471 5303

Lodowisko - obiekt całoroczny, kryty, pełnowymiarowe lodowisko (30m x 60m) z trybunami, mogącymi pomieścić 2.635 osób na miejscach siedzących. Arena meczów hokejowych KTH, ligawek, imprez sportowych. Na miejscu wypożyczalnia sprzętu. tel: 18 472 3824 Obok korty tenisowe oraz boisko piłkarskie.

Sense of Sport wypożyczalnia rowerów, nordic walking, licencjonowana szkoła narciarska, wypożyczalnia nart biegowych, jazda konna, wozy 4x4. tel: 606 408 224

Jaskinia Solna - seanse 45 min. w czystym, zjonizowanym powietrzu. Leczy choroby płuc i oskrzeli. Sanatorium Continental tel: 18 473 8224, 604 938 704





Zuzunia - dmuchane zje d alnie, kule wodne, a zim skutery nie ne dla dzieci - pod doln stacj kolejki na Gór Parkow oraz obok starego kina. tel: 721 699 697

Muzeum Przyrodniczo - Łowieckie „Łuczakówka”
Czynne wt.-sob. 9.00-16.00. ul. Halna 37 tel: 18 4475124

Muzeum Turystyki Górskiej ekspozycja po wi cona historii turystyki w Beskidzie S deckim. Znajduje si przy schronisku PTTK na Jaworzynie Krynickiej.

Strzelnica My liwska LZD w pełni zautomatyzowany obiekt, pozwalaj cym rozgrywa pełny wielobój my liwski. ul. Pułaskiego, ROMA tel: 18 471 2068

Park Sportowo Rekreacyjny na Czarnym Potoku
Kompleks boisk, miasteczko rowerowe, skatepark, place zabaw, alejki spacerowe.

Biblioteka Publiczna ul. Nowotarskiego 1, tel: 18 471 2203

Centrum Zabaw Dzieci cych „Mały Robinson”, ul. Kraszewskiego 1 (Pasa Krynicki), czynne: pn – sb: 9-19, nd: 10-17, tel.: 18 262 20 13

Dost p do internetu Informacja Turystyczna,
Biblioteka Publiczna ul. Nowotarskiego 1,
Kino Cyfrowe ul. Piłsudskiego 19





Jaworzyna Krynicka - corocznie uznawana za najlepszą stację narciarską w Polsce. Niegłęboko i przez około 150 dni rocznie. 12 km ratrakowanych, oświetlonych tras o przepustowości 14 000 osób/h. Najdłuższa oświetlona trasa w Polsce 2600 m. Kolej Gondolowa, 2 kolejki krzesełkowe, 8 wyci gór narciarskich, 2 wyciągi szkoleniowe, wypożyczalnia sprzętu, szkoła narciarska. Stała opieka GOPR, liczne punkty gastronomiczne, 1000 miejsc parkingowych.

Kolejne dwie stacje znajdują się na Słotwinach. Są to stacje oświetlone, ratrakowane, ze stałą opieką GOPR.

Krynica Azoty - 10 tras narciarskich o różnej skali trudności, kolej krzesełkowa, kompleks wyci gór orczykowych + Baby Lift oraz Snow Park. Płaskizna dla narciarstwa biegowego. ul. Słotwińska 51

Krynica Słotwiny - Kolej krzesełkowa 950 m, orczyki, wyciągi dla dzieci, przepustowość 3000 osób/h.

Krynica Henryk - Stacja, w centrum uzdrowiska. Wyciągi orczykowe - doskonały stok dla początkujących.

Tylicz SKI - Kolej krzesełkowa, orczyki, 5 km ratrakowanych tras. Stacja narciarska dla całej rodziny.

Master SKI - Tylicz, 3 wyciągi, darmowy parking, karczma





Dla miłośników **narciarstwa biegowego** mamy 4 miejsca przygotowane do uprawiania tego sportu.

1. Trasa łącząca Góry Parkowe z Tyliczem liczy około 13 km. Odcinek z Romy na szczyt Góry Parkowej o długości 2 km jest świetny. Trasa przebiega w lesie i jest wymagająca. Na szczycie Góry Parkowej znajduje się wyciąg oraz szkoła narciarstwa biegowego. tel: 606 408 224

2. Ulotki - trasy zlokalizowane przy ul. Czarny Potok, 500 metrów przed Gondol. Trasa Zielona - 550m dla dzieci, Łąka - 2200m dla początkujących oraz Niebieska - 3500m dla zaawansowanych. Przy trasie znajduje się parking i wyciąg.

3. Stadion Piłkarski - trasa wokół murawy w samym centrum uzdrowiska (pod sanktuarium). Wyciąg znajduje się tuż przy wejściu do Hotelu Krynica. tel: 606 408 224

4. Łąki - trasy znajdują się na garbie łączącym Centrum Narciarskie Łąki z doliną Czarny Potok na wysokości 750m n.p.m. Łąka Niebieska - 1200m, łatwa dla początkujących, Łąka Czerwona - 3600m, trasa dla wymagających. tel: 725 580 011

5. Tylicz - Osada Domków w Lesie - trasy 2,5km oraz 4km dla średnio-zaawansowanych i początkujących. Na miejscu wyciąg, serwis, szkoła narciarska biegowego, gastronomia oraz parking. tel: 512 121 500





GASTRONOMIA

Krynica oferuje bardzo bogaty wybór smakołyków od regionalnych potraw a do tradycyjnej kuchni polskiej.

Dwóch wi tych (ul. Bulwary Dietla 13) – w Pensjonacie „Małopolanka” – najlepsza restauracja w pensjonacie w Polsce roku 2012. Urządzona w stylu z lat 20tych. Szeroki wybór win z całego świata. W pubie muzyka na żywo od bluesa po rock. Organizowane degustacje win i potraw.

Domek w Dolinie (ul. Czarny Potok 30A) – przysmaki kuchni staropolskiej oraz dań z grilla.

Cichy Kłocik (ul. Siedlecka 2) – w plebiscycie Poland 100 Best Restaurants 2011 oraz 2012 uznana za najlepszą karczmę.

Karczma Regionalna „Gołębki” (ul. Czarny Potok 26A) regionalne i staropolskie potrawy.

Karczma łemkowska „Kłębki” (ul. Widzińskiego 20) tradycyjna kuchnia łemkowska, oryginalny wystrój.

Gospoda pod Gwarkiem (ul. Widzińskiego 18) smakołyki kuchni węgierskiej oraz górskie jadło.

Węgierska Korona (ul. Bulwary Dietla 18) – pizzeria z tradycjami, wystrój upamiętniający sporty zimowe sprzed lat. Muzyka na żywo.

Restauracja Myśliwska (ul. Pułaskiego 2) – dziczyzna.





U Babci Maliny – na szczycie Góry Parkowej tradycyjna polska kuchnia.

Paradise (ul. Pułaskiego 49) – oferuje kuchni staropolsk oraz mi dzynarodow .

Gawra (ul. Park Sportowy 1) – jadłodajnia, przy lodowisku.

Bon Appetit (ul. Pułaskiego 4/1)– kuchnia tradycyjna, włoska i pizzeria.

Adria (ul. Zielona 13) – istniej cy od 1996 r. pub oferuj cy dobr kuchni ,trunki i niepowtarzaln atmosfer .

B d c w Krynicy koniecznie musisz spróbowawa : naturalne sery owcze Romana Kluski, oscypki, ser bunc, rydze (targowisko za Hawan), lody ze nie ynki.

Krynica to równie niezapomniane **dancingi**:

- Restauracja „Hawana a'la Kmita” (ul. Piłsudskiego 23)
- Restauracja Artystyczna (ul. Pułaskiego 29),
- Jack's Place w Hotelu Prezydent (ul. Nowotarskiego 3),
- Sanatorium Continental (ul. Nitribitta 4),
- Piwnica pod Galeri (ul. Pułaskiego 19),
- Piekielko (ul. Pułaskiego 35),
- Zacisze (ul. Pułaskiego 36), Wisła (ul. Bulwary Dietla 1)

A dla Panów szukaj cych widoku pi knych pa polecamy dwa kluby nocne przy ul. Piłsudskiego „Plan B” oraz „Cocomo”.





TYLICZ położony jest 6 km od Krynicy-Zdroju w kierunku przebiegu granicznego u zbiegów potoków Muszynka i Mochnaczka w kotlinie gór Szwarcowa 795m i Łan 742m.

Warto zobaczyć :

1. Kościół parafialny p.w. w apostołów Piotra i Pawła. Jest to kościół z 1612 r. drewniany, konstrukcji szkieletowej z wieńcową konstrukcją słupową, szalowany, kryty blachami. Ołtarz główny pochodzi z XVIII w., w nim obraz Matki Boskiej Tylickiej. Ozdobą kościoła jest chrzcielnica pochodząca ze szkoły Wita Stwosza, chór z organami z XVII w. oraz obraz Marii Magdaleny z XV w.

2. Cerkiew p.w. w Kosmy i Damiana z 1743 r. a w nim: cenny ikonostaz z XVIII w., ornamentalna polichromia z 1938 r., ikona Matki Bożej z Dzieciątkiem w drewnianej sukience z XVIII w., ołtarz późnobarokowy z XVIII w.

3. Mofeta Tylicz - jest echem działalności wulkanicznej w Karpatach i pokazuje nam, w jaki sposób tworzą się w warstwach skalnych wody mineralne typu szczawa.

4. Muzeum Dziejów Tylicza - polskie i łemkowskie stroje regionalne, sala konfederatów barskich, kielich sakralny, narzędzia rzemieślnicze, obrazy i fotografie z historii Tylicza. Otwarte: wt., czw., pt. 13-16. tel: 503 325 770





Tor Gokartowy - pasjonuj ce rajdy gokartami przez cały rok (Rimo Evo4 200cm³). W ofercie mały gokart dla dzieci od 5 roku ycia. Powierzchnia toru 1800m². Tylicz, ul. Sportowa, tel: 500 725 750

Farma LAMA - przeja d ki konne, kucyki, zagroda wiejska (g si, kozy, kaczkki, owieczki), zim skutery. Tylicz, ul. Konfederatów Barskich 11, tel: 18 473 1374

Domki w Lesie - basen 20x10m, siatkówka pla owa, wypo yczalnia rowerów, plac zabaw dla dzieci, grill bar, pole namiotowe, kamperowe, tor dla samochodów terenowych. W zimie trasa do narciarstwa biegowego. Tylicz, Aleja Wolno ci 1, tel: 512 121 500

W Tyliczu zinwentaryzowano 35 ródeł szczaw i wód kwasow głowych. Mo naje bezpłatnie próbowa w:

1. Pijalni Zdrój Główny w Parku Zdrojowym. Ze zdrojem tym zwi zanych jest szereg legend i przekazów miejscowych
2. Pijalnia Bradowiec - w dolinie potoku Bradowiec
3. ródło W drowców - przy drodze do Powro nika
4. ródło pod przeka nikiem
5. Mofeta pod Beskidem





Muszyna oddalona jest o 10 km od Krynicy-Zdroju i 5 km od granicy ze Słowacją, położona w dolinie rzeki Popradu oraz potoków Muszynki i Szczawnika. Leży na terenie Popradzkiego Parku Krajobrazowego oraz rezerwatu lipowego „Obrońska”.

Warto zobaczyć :

- Ruiny zamku starostów Państwa Muszyńskiego z XIV w.
- Zespół parterowych domów z XIX i XX w. przy ul. Kościelnej - niektóre z nich wpisane do rejestru zabytków
- Barokowy kościół obronny pw. św. Józefa z XVII w. z gotyckimi rzeźbami.
- Kapliczki św. Jana Nepomucena i św. Floriana na Rynku z przełomu XVIII i XIX wieku
- Podzamkowy zespół dworski z przełomu XVIII i XIX w.
- Muzeum Regionalne „Państwa Muszyńskiego”
- „Zapopradzie” - amfiteatr, kompleks rekreacyjny z basenami, alejki, pijalnia, lodowisko.
- Ogrody sensoryczne, siłownie zewnętrzne, wieża
- MOFETA w Złockiem - pomnik przyrody nieożywionej im. prof. H. Witzińskiego





Baseny

Hotel Prezydent**** 19x12 m. 1,00-1,70 m., sauna sucha, parowa, IR, kaskady wodne, jacuzzi. Czynne codziennie: 9:00-14:00 i 15:00-21:00. Cena 30zł/1,5h, karnet 200zł. ul. Nowotarskiego 3, tel: 18 473 6500

Czarny Potok**** 16x13m. brodzik dla dzieci, jacuzzi, wanna solankowa, sauna sucha, ła nia parowa aromatyczna, strefa relaksu. Cena 30zł/2h, karnet 200zł. Czynne codziennie: 7:00-23:00, ul. Czarny Potok 65, tel. 530 30 04

Strefa Odnowy Biologicznej basen rehabilitacyjny 12x8, 1,10-1,30, sauny (parowa, sucha, infrared), jacuzzi, wypoczywalnia. Pon. - sob. 16:00-20:45, nd 14:00-20:45. Cena 25 zł. Continental, ul. Nitribitta 4. tel:18 473 8127

Damis 22x8 m. 1,20-1,80. Cena 10/5 zł/45 min. Czynne codziennie 15-20. ul. Pułaskiego 71, tel: 18 471 2838

Panorama 18x9 m. 0,9-1,9 m. Cena 13/9zł/h. ul. Wysoka 15, tel: 18 471 2885

Sportowiec 10x5 m. 1,40 m. Cena 10/5 zł/1h. Czynne codziennie 15-20. ul. D browskiego 21, tel: 18 472 5400


Hotel Klimek**** 15x6 m. kaskady, hydromasa , jacuzzi, brodziki, zje d alnia 76m. Cena 30 zł/h, karnet 200 zł. Muszyna, Złockie 107. tel: 18 477 8222







Szlaki Turystyczne


GOPR tel: 601 100 300


 Krynica-Zdrój (Deptak - ul. Halna - Czarny Potok)
Jaworzyna (1114 m.) - Runek (1080 m.) - Łabowska Hala
(1061 m.) - Bukowina (983 m.) - Rytro. Czas przejazdu: 9h


 Dookoła Krynicy-Zdroju : Deptak - Góra Parkowa
(741 m.) - Huzary (865 m.) - Kopciowa - Jaworzynka (899
m.) - Góra Krzyżowa (813 m.) - Deptak. Czas: 5h

 Deptak - ul. Zielona - Przełęcz Krzyżowa - Czarny
Potok - Jaworzyna Krynicka - Złockie - Muszyna. Czas: 6h

 Deptak - ul. Pułaskiego - Huzary - Mochnaczka -
Lackowa (997 m.) - Wysowa-Zdrój. Czas: 7h

 Deptak - ul. Kociuszki - Przełęcz Krzyżowa (760) -
Przysłop (944 m.) - Runek - Bacówka nad Wierchomlą -
Pusta Wielka (1060 m.) - Łęgiestów. Czas: 7,5h





















 Deptak - Góra Parkowa (741 m.) - Szalone (829 m.)
- Bradowiec (770 m.) - Powrońnik. Czas: 3h

 Deptak - ul. Pułaskiego (Kopiec Pułaskiego)
- Huzary (864 m.) - Tylicz. Czas: 2h





Wycieczki piesze z Krynicy-Zdroju

1. Deptak – ul. Ko ciuszki  Góra Krzy owa 
Przeł cz Krzy owa  Krynica (pomnik Jana Kiepur y).
Czas prze j cia: 2,5h
2. Deptak - Góra Parkowa  Huzary  Jakubik 
Kopciowa - Restauracja Cichy K cik - ul. Stara Droga –
Park Słotwi ski - Deptak. Czas: 4,5h
3. Deptak – ul. Ko ciuszki  Góra Krzy owa  dalej
trasa rowerowa w lewo a do  Holica  ul. Halna –
Muzeum Przyrodnicze „Łuczakówka” – ul. Cmentarna –
cerkiew, cmentarz – grób Nikifora Krynckiego. Czas 3h
4. Deptak - ul. Pułaskiego - ul. Zieleniewskiego – Jakubik
 Huzary  Góra Parkowa - Deptak. Czas 3,5h
5. Pomnik Jana Kiepur y  Przeł cz Krzy owa 
Bukowinki  Jaworzynka  Kopciowa - Cichy K cik -
ul. Stara Droga – Park Słotwi ski - Deptak. Czas: 4,5h
6. Pomnik Jana Kiepur y  Słotwiny - do cerkwi,
a pó niej w lewo doj cie do  Przeł cz Krzy owa 
Góra Krzy owa  Deptak. Czas: 4h





Trasy rowerowe

Na rowerze można na podziwiać uroki Beskidu Sudeckiego korzystając z dróg asfaltowych albo rowerem górskim - szlakami turystycznymi.

Wybrane trasy asfaltowe: **zjazdy** **podjazdy**

1. Deptak - **Krynica Dolna** - Powronik 8km (skrót w lewo) - Tylicz 14km (skrót w lewo) - **Roma** - **ul. Pułaskiego** - Deptak 21km 1,5h

2. Deptak - **Powronik** - Muszyna 11km (skrót w prawo pod zamkiem) - Złockie 12,5km (skrót w prawo) - **Mofeta** 16km - **Jastrzebiek** 20 km (skrót w lewo za mostem) - Deptak 28km 2h

3. Deptak - Pułaskiego - ul. Zieleniewskiego 1km (w lewo) - **Jakubik** 3km - **Mochnaczk** 4,5km (lewo) - **Krzyżówka** 10km (lewo) - Deptak 15km 1,5h

4. Deptak - Pułaskiego - ul. Zieleniewskiego 1km (w lewo) - **Jakubik** 3km - **Mochnaczk** 4,5km (w prawo) - Tylicz 9,5km (trzymając się prawej strony, po 600 m skrót w lewo) - Powronik 18km (skrót w prawo za przejazdem kolejowym) - Deptak 26km 2h

5. **Malownicza Dolina Popradu** (łagodny zjazd) Deptak - Muszyna Rynek 10km - **egiestów** 22km - Wierchomla 31km - Piwniczna 38km - Rytro 45km - Stary Sącz 55km 4h (ewentualny powrót PKP)





Wybrane trasy rowerowe szlakami turystycznymi

1. Deptak - Czarny Potok Gondola 6km (asfalt przechodzi w drogę lewną) **Jaworzyna** 10 km  **Runek** 13,5 km 
Bacówka nad Wierchoml 15,5 km - **Szczawnik** 21km - Krynica (przez Muszyn 35km - Jastrzëbik 37km) 3h
2. Deptak - ul. Halna (w prawo)  **Krzyowa** 4km 
Przełęcz Krzyowa - **Jaworzynka** 9km - Jakubik 15km (w prawo wjazd na asfalt i zjazd) - **ul. Pułaskiego** 17km (w lewo) - **powyżej Kopca Pułaskiego** 18km (w prawo płytami) - **Góra Parkowa** 19km - **Deptak** 20km 2h
3. Deptak - Krynica Dolna 5km (skręć w lewo w Szczawicze) - wjazd do lasu 6km - **koniec lasu** 8km (skręć w prawo) **skręcowanie z**  9km (skręć w lewo) - **Góra Parkowa** 11km - **Deptak** 12km 1h
4. Deptak - Stara Droga - **Kopciowa** 4km  Jakubik - **Huzary** - **Kopiec** - **Góra Parkowa** - **Deptak** 13km 1,5h
5. Deptak - Stara Droga - **Kopciowa** 4km  **Jaworzynka** - Przełęcz Krzyowa - **Krzyowa** - **Deptak** 12km 1,5h
6. Deptak - Słotwiny (za cerkwią w lewo) - **skręcowanie z**  4,5km (skręć w prawo) Bukowinki - **Runek** 7km 
Łabowska Hala 14,5km - **Rytro** 27km 3,5h
- 6a. Deptak - Łabowska Hala  **Łabowiec** - **Łabowa** 23,5km - (droga krajowa) Krynica-Zdrój 41km 4,5h





Willa Lubicz wyspecjalizowała się w pobytach rodzinnych. Umiejscowiona zaledwie kilometr od deptaku, posiada cztery apartamenty wyposażone w pełne aneksy kuchenne, balkony z leżakami, telewizję kablową, wi-fi. Dla dzieci zapewniamy łóżeczka, krzeselka do karmienia oraz wanienki. Na terenie posesji znajduje się drewniany plac zabaw z huśtawkami, zjeżdżalnią, bocianim gniazdem, trampoliną oraz piaskownicą. W pogodne wakacyjne dni wszystkie dzieci gromadzą się na zewnątrz do wspólnej zabawy przy grach planszowych oraz pracach plastycznych. Dopelnieniem oferty jest zadane miejsce do grillowania oraz gwarantowany parking.

W okresie zimowym zapraszamy na narty, w obiekcie udostępniamy dla gości pralnię i suszarnię.

Zakończymy proponujemy apartament z kominkiem.

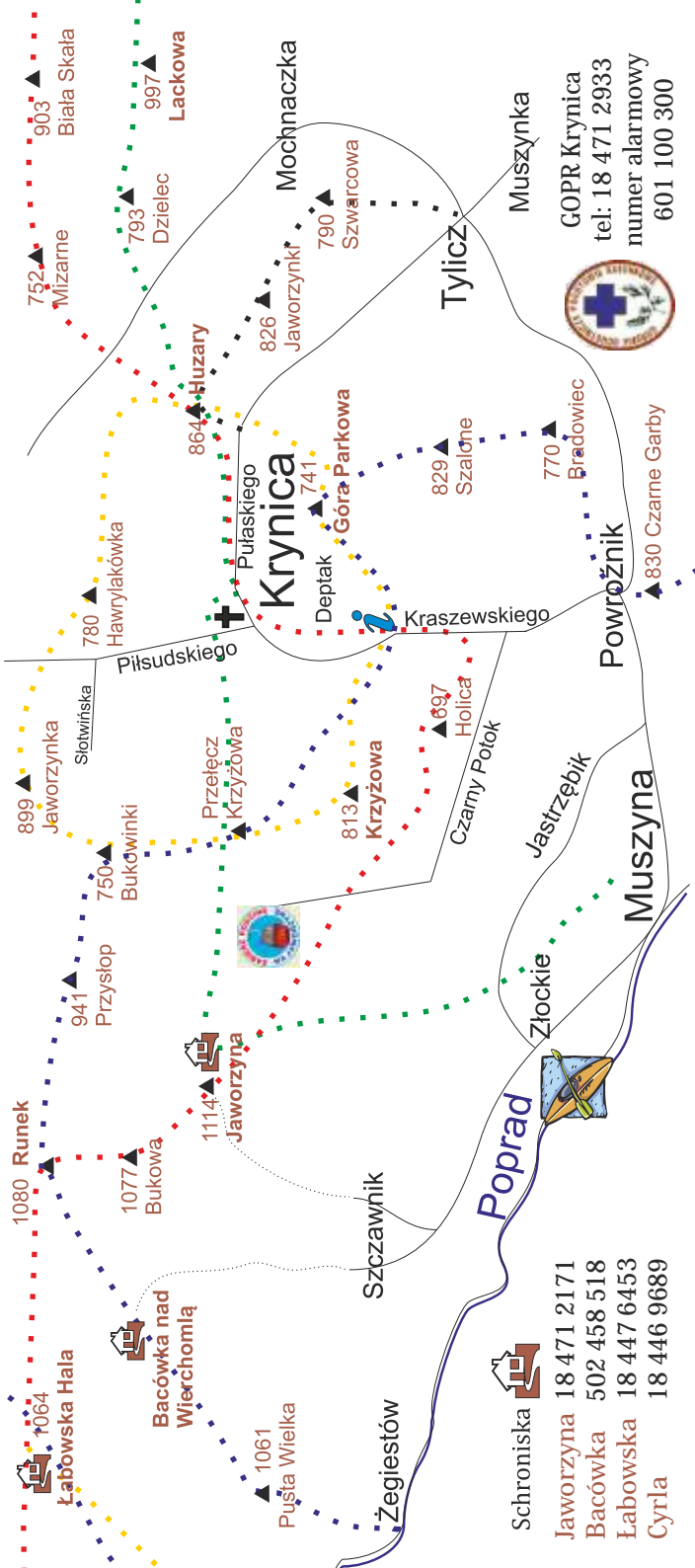
WILLA *Lubicz*

RODZINNE APARTAMENTY
W KRYNICY-ZDROJU

ul. Tysi clecia 23
tel: 795 457 693

www.krynicalubicz.pl
apartamenty@krynicalubicz.pl





1064 Łabowska Hala

1080 Runek

941 Przysłop

899 Jaworzynka

780 Hawrylakówka

752 Mizarne

903 Biała Skala

1077 Bukowa

1077 Bukowa

1114 Jaworzyna

750 Bukówniki

864 Huzary

793 Dzieielec

997 Lackowa

1061 Puśta Wielka

813 Krzyżowa

826 Jaworzynki

741 Deptak

790 Szwarcowa

Żegiestów

Szczawnik

829 Szalone

770 Bradowiec

830 Czarne Garby

Poprad

Czarny Potok

829 Szalone

770 Bradowiec

Schroniska

Jaworzyna 18 471 2171

Bacówka 502 458 518

Łabowska 18 447 6453

Cyrla 18 446 9689

Krynica

Mochnaczka

Tylicz

Muszynka

Złockie

Jastrzębik

Powroźnik

Muszynka



Schroniska
Jaworzyna 18 471 2171
Bacówka 502 458 518
Łabowska 18 447 6453
Cyrla 18 446 9689



GOPR Krynica
tel: 18 471 2933
numer alarmowy
601 100 300



830 Czarne Garby

Powroźnik

Muszyna

Złockie

Jastrzębik

Czarny Potok

829 Szalone

770 Bradowiec

830 Czarne Garby

Muszynka

Muszynka

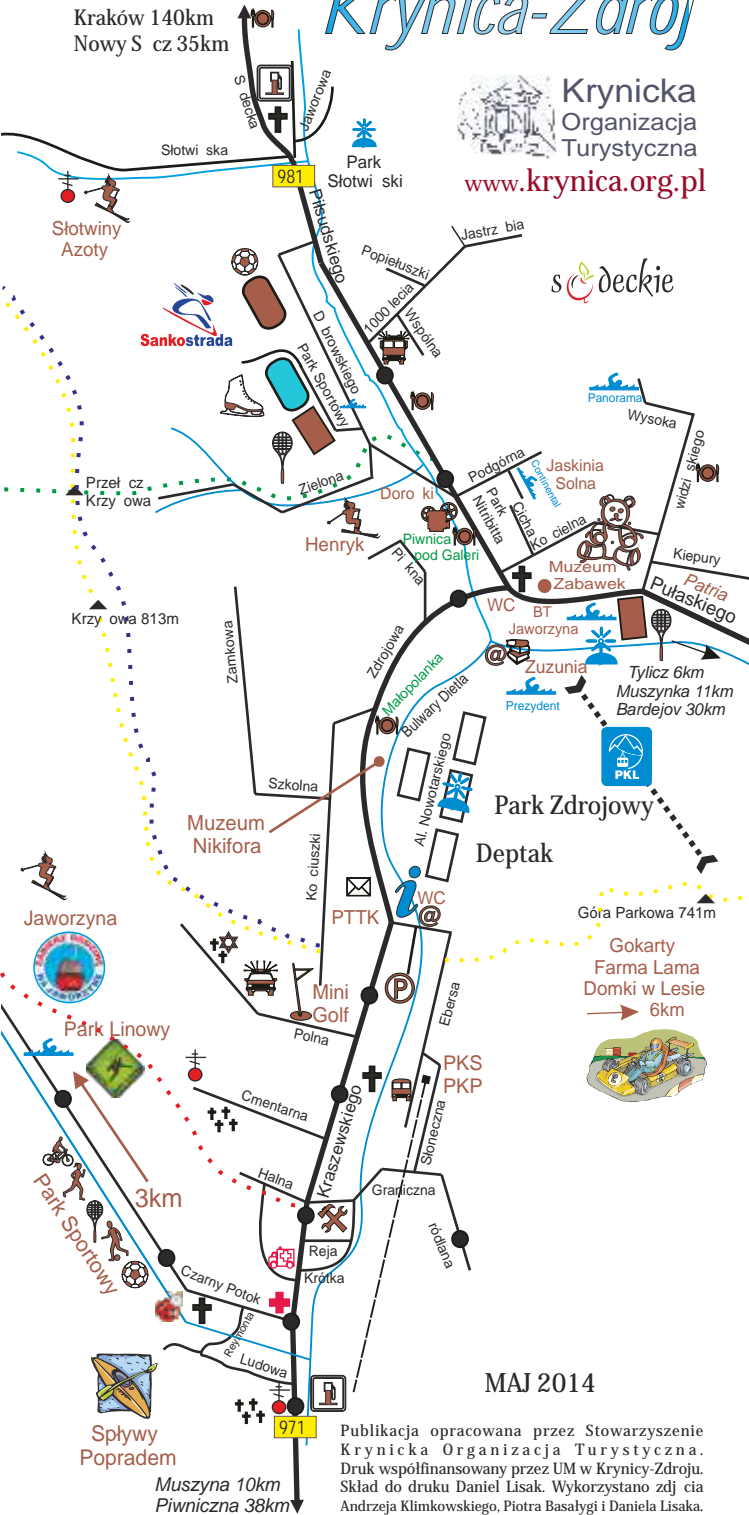
Kraków 140km
Nowy S cz 35km

Krynica-Zdrój



Krynicka
Organizacja
Turystyczna

www.krynica.org.pl



sdeckie

Park Zdrojowy

Deptak

MAJ 2014

Publikacja opracowana przez Stowarzyszenie Krynicka Organizacja Turystyczna. Druk współfinansowany przez UM w Krynicy-Zdroju. Skład do druku Daniel Lisak. Wykorzystano zdjęcia Andrzeja Klimkowskiego, Piotra Basaługi i Daniela Lisaka.